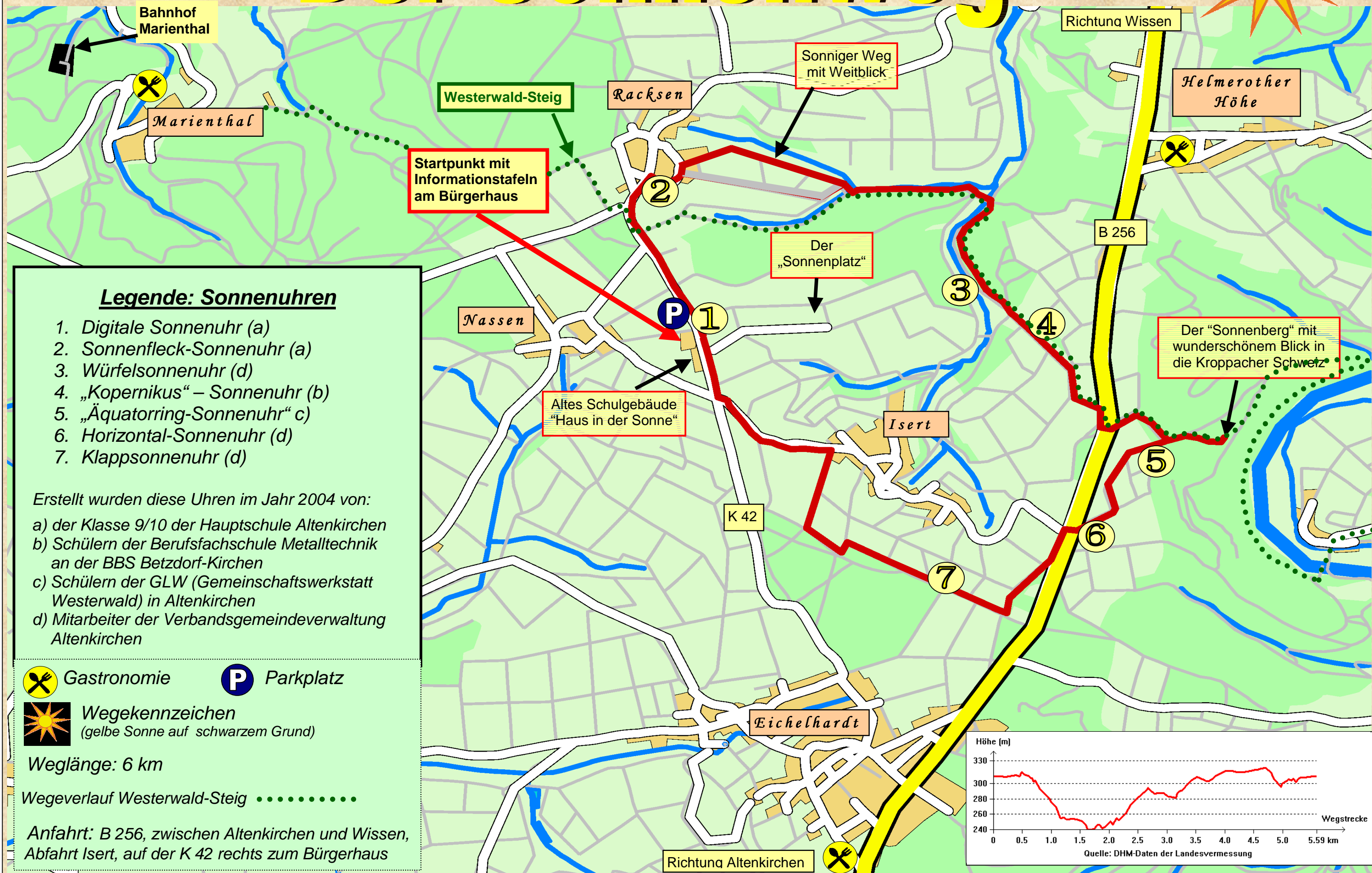


Der Sonnenweg






Legende: Sonnenuhren

1. Digitale Sonnenuhr (a)
2. Sonnenfleck-Sonnenuhr (a)
3. Würfelsonnenuhr (d)
4. „Kopernikus“ – Sonnenuhr (b)
5. „Äquatorring-Sonnenuhr“ c)
6. Horizontal-Sonnenuhr (d)
7. Klappsonnenuhr (d)


Erstellt wurden diese Uhren im Jahr 2004 von:

- a) der Klasse 9/10 der Hauptschule Altenkirchen
- b) Schülern der Berufsfachschule Metalltechnik an der BBS Betzdorf-Kirchen
- c) Schülern der GLW (Gemeinschaftswerkstatt Westerwald) in Altenkirchen
- d) Mitarbeiter der Verbandsgemeindeverwaltung Altenkirchen

 Gastronomie  Parkplatz

 Wegekennzeichen
(gelbe Sonne auf schwarzem Grund)

Weglänge: 6 km

Wegeverlauf Westerwald-Steig 

Anfahrt: B 256, zwischen Altenkirchen und Wissen,
Abfahrt Isert, auf der K 42 rechts zum Bürgerhaus

